
Dosse 2000 m.ü.M.

Das Klettergebiet Dosse befindet sich oberhalb von Zermatt in der Nähe des Gletschergartens. Vor 150 Jahren war ein Grossteil der Felsen beim Dossen noch vom Gornergletscher bedeckt. Der Gletscher und sein Schmelzwasser haben den Serpentin geschliffen und erodiert. An vielen Orten wurde der Fels auch von Menschenhand bearbeitet zum Gewinn von Giltstein. Später in den Achziger wurden die ersten Kletterrouten erschlossen. Von 2015 bis 2020 kamen neue Sektoren hinzu.

Der kompakte Serpentin bietet Linien in allen Kletterstilen. Kurze knackige Boulderrouten verstecken sich zwischen langen Ausdauerlinien. Die Felsstruktur ist ungewohnt. Nach einer Angewöhnungsphase fühlt man sich besser und man kann die Leisten, Sloper, Fingerlocks und Handklemmer besser geniessen.

Es kann von Juni bis Oktober geklettert werden. Auch im Hochsommer findet man bis zum frühen Nachmittag beste Kletterverhältnisse. Es empfiehlt sich daher eher früh aufzustehen. Einzig der 'Unner Dossen' hat Schatten bis abends. Der nicht ganz kinderfreundliche Zugang des Hauptsektors wird durch die Aussicht auf das Matterhorn und seine Nachbarn belohnt.



Zugang über die Hängebrücke

Mit der Gondelbahn 'Matterhorn Express' oder Pendelbahn (Zwischensaison) gelangt man vom südlichen Ende Zermatt's auf Furi. Dort folgt man dem Wanderweg Richtung Hängebrücke. Vorbei am Restaurant Furi und Restaurant Les Marmottes erreicht man in 15 Minuten die Brücke. Nach der Brücke zur Familienfeuerstelle 'Gletschergarten'. Beim Spielplatz folgt man der Schotterstrasse 50 Meter gegen Norden. Dort rechts abbiegen. Nach 50 Meter links die Holzterasse hoch. Nun befindet man sich im Gletschergarten. Am östlichen Ende des Gletschergartens gelangt man an einen kleinen Tümpel. Man steigt nun über die abgeschliffenen Felsplatten hinter dem Tümpel hoch. Achtung bei Nässe! Von hier gerade hoch zum Sektor 'Rabüflue'. 25 Minuten. Über Fixseile gehts zum Oberen Dossen. Die Fixseile können auch über einen schmalen Weg hundert Meter westlich umgangen werden. (Steinmänner)

Zugang über die Strasse

Von Furi am Restaurant Simi vorbei. Nach der Brücke nach rechts Richtung Gletschergarten. Der Sektor 'Unner Dosse' befindet sich nach 10 Minuten am Strassenrand. Weiter der Strasse nach zum Sektor 'Stay Home' und 'Schpilläger'. Nach dem Sektor Schpilläger links abbiegen und nach 50 Meter links zur Holzterasse.

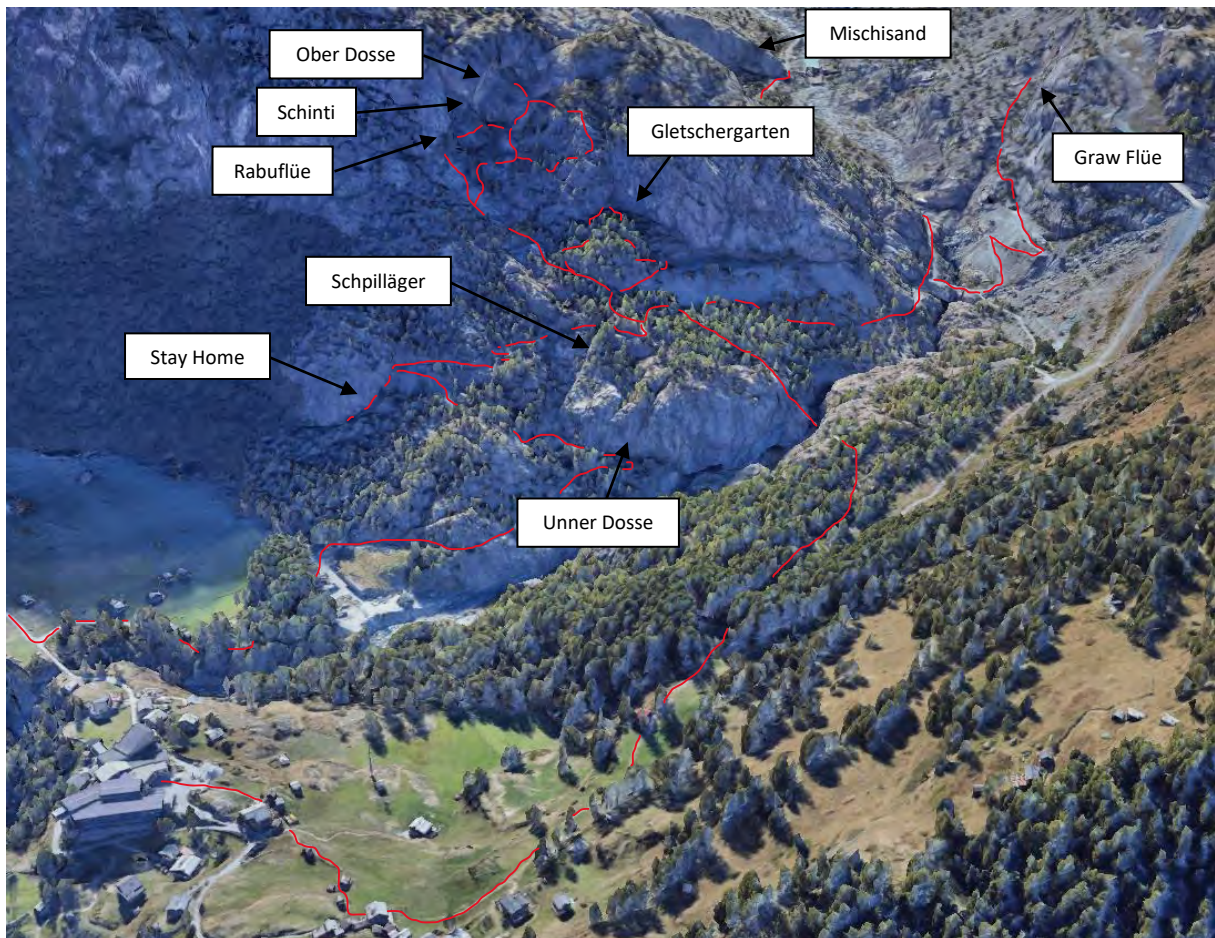
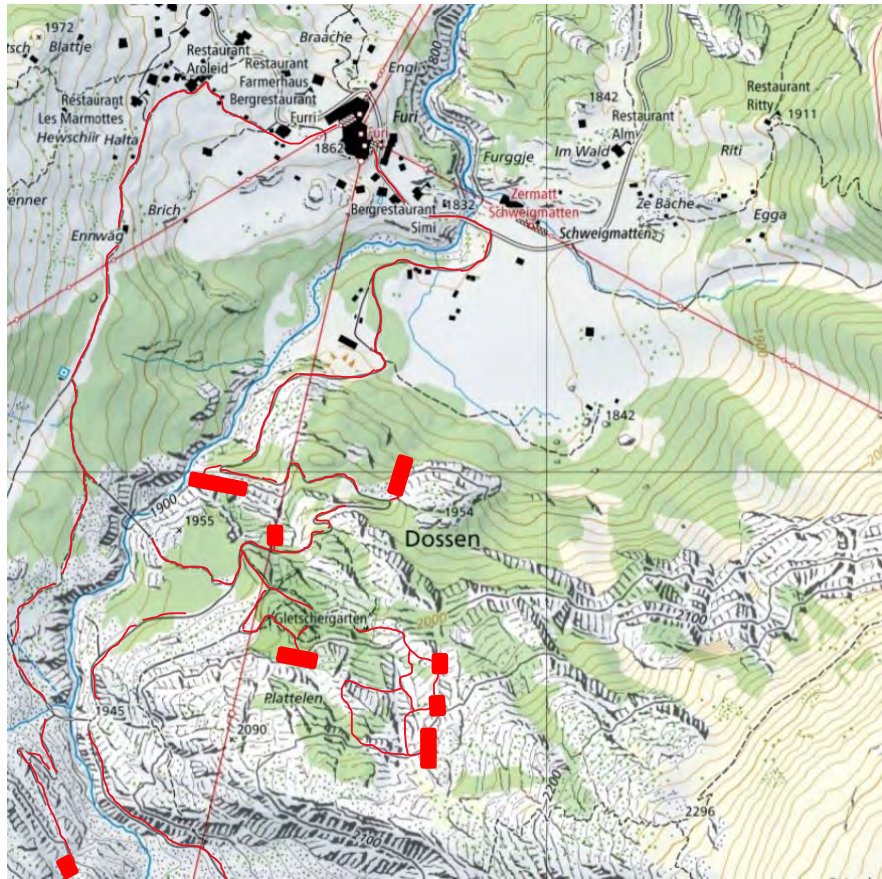
Zugang Mischisand und Graw Flüe

Der Schotterstrasse Richtung Gornergletscher folgen. Für die Graw Flüe Bei Punkt 1945 über die Brücke. Für Mischisand weiter bis zur Wasserfassung.

Tip

Mit dem E-Bike von Täsch oder besser Zermatt auf der Strasse Richtung Furi. In Schweigmatten links auf die Schotterstrasse abzweigen und direkt hoch zum Gletschergarten. Am Abend über den Pumptrack zurück nach Zermatt.

In den Sommermonaten bei Windstille unbedingt Mückenspray mitnehmen.



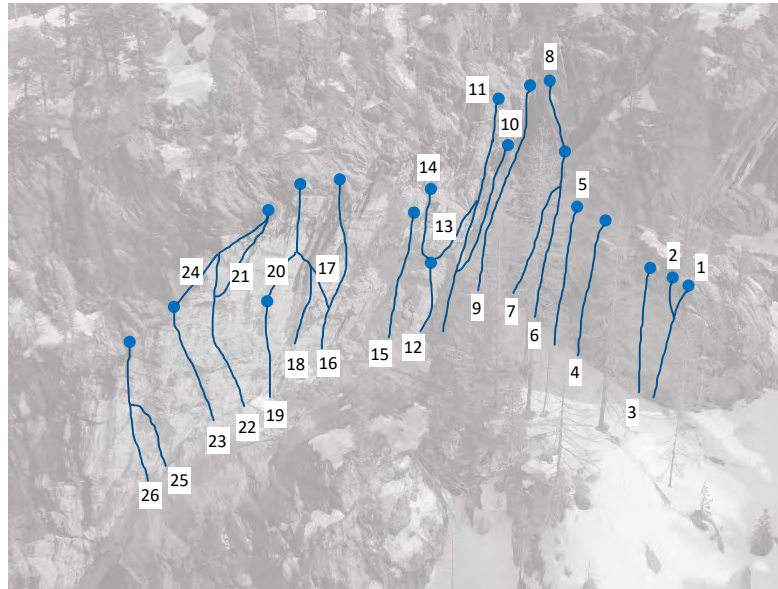
Ober Dosse

622830/93620

S.Anthamatten, P.Aufdenblatten, F.Anthamatten

'Hauptsektor' des Gebiets mit etlichen anspruchsvollen Linien und Klassikern. Super Aussicht. Zustieg über Fixseil. Routen in der rechten Wand sind länger im Schatten. 15m – 28m

1	Hydraulic Failure	6c
2	Anti Brumm	7a
3	Daumen hoch	7b
4	Servas Hens	8a
5	Balanceakt	7c
6	Feuchtgebiete	7c
7	Cafe olé	5c
8	Cafe corretto	7c+
9	Ende Feuer	7c
10	Epfelbo	7c
11	Konfliktpotential	7b+
12	Fiererprüfig	7a
13	Lenga Prozäss	7c+
14	Churza Prozäss	8a+
15	NR	8a?
16	Jam Session	8a
17	El Alamein	8c?
18	Black Beauty	9a
19	Giltstei	7b
20	Giltstei Ext.	9b?
21	Asymmetrie	8c?
22	Assessment	8b
23	Antipathie	7c
24	Antipathie Ext.	8a
25	Enigma	7c+
26	Gaggometer	8a+



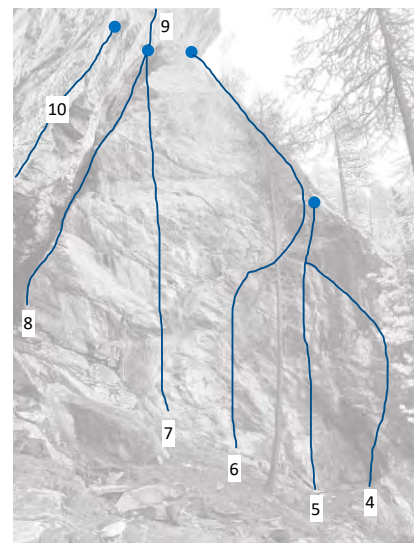
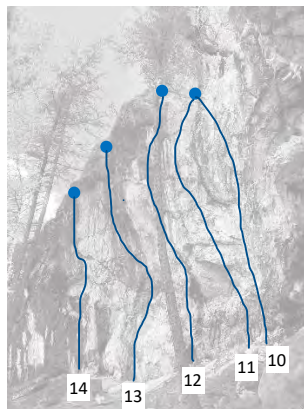
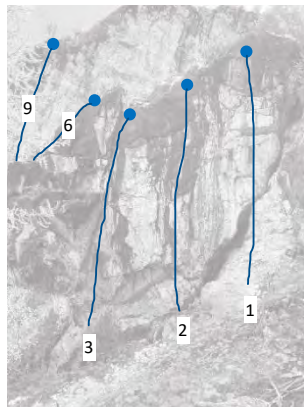
Schinti

622840/93670

S.Anthamatten, P.Aufdenblatten, S.Anthamatten

Sektor rechts vom Wasserfall und gleich unterhalb des Hauptsektors. 12m - 35m

1	NR	8a?
2	NR	8a?
3	Trickchischta	7b+
4	Ouvo Molle	7a
5	Aquaplaning	7b+
6	Tschaggu embrüf	6c
7	Altlaschte	7b+
8	Schnaggu	5b
9	Martini	8b
10	Crevettli	7b
11	Steak	7c+
12	Föhnsturm	8b?
13	Nitroglycerin	8a
14	Nato Stanco	7c?

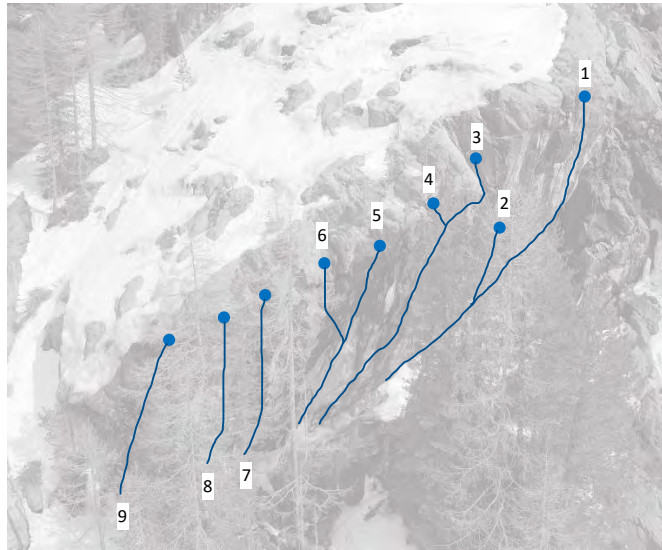


Rabuflüe**622850/93710**

S.Anthamatten, P.Aufdenblatten

Steiler Sektor. Ein bisschen länger Schatten dank den vorgelagerten Bäumen. 15m – 20m

1	Stromer	8b+
2	Hocha Bsüech	8a+
3	Gittigs Saasi	7c+
4	Wundrigs Saasi	7c
5	Wackelkontakt	7c+
6	Morphologie	7b+
7	Päch	7b
8	Vooooorlag!	7b
9	Duschi	7a+



Gletschergarten**622650/93730**

S.Anthamatten, P.Aufdenblatten

Noch viel Erschliessungspotential. Antibrumm obligatorisch. Gemütliche Feuerstelle mit Holz unterhalb des Sektors. 10m – 25m

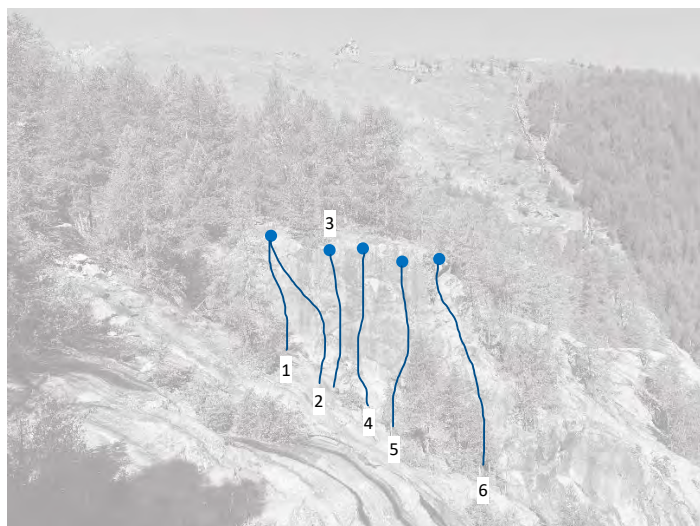
1	Work in Progress	8c?
2	Pumptrack	8b?
3	Volli Schitti	6c
4	Elefantepuggel	7c?

Schpilläger**622610/93900**

Saniert: D.Bayard, P. Mooser

Auch dieser Sektor wurde wie der 'Untere Dossen' in den Achzigern erschlossen und dann 2015 saniert. Die Routen sind im 'plaisirstil' eingebohrt und eignen sich für Einsteiger. Der Sektor befindet sich 20 Meter unterhalb der Strasse. 10m – 18m

1	Eihoorli	6a+
2	Hängebrigga	6a
3	Ggufer	6a
4	Gletschermili	6b
5	Ischzit	6a+
6	Moosegga	5b

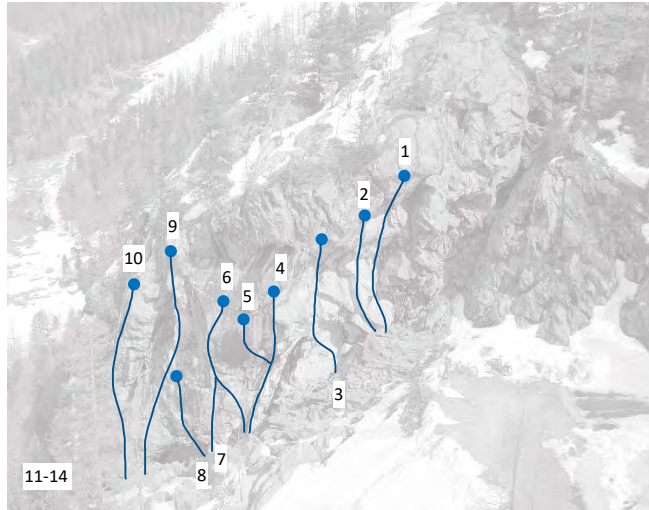


Stay Home**622790/93970**

S.Anthamatten, D.Gruber, S.Anthamatten

Endstanden im Frühjahr 2020. Liegt gleich unterhalb der Haarnadelkurve. Sonne ab Mitte Nachmittag. Die Routen 11 bis 14 befinden sich 40 Meter tiefer an der 'Zebrawand', diese liegt ganztags im Schatten. 12m – 25m

- | | | |
|----|--------------------|-----|
| 1 | Kawasaki Syndrom | 8a? |
| 2 | Exit Strategie | 7b+ |
| 3 | Hope | 7b |
| 4 | Lockdown | 8a |
| 5 | Shutdown | 8b? |
| 6 | Stay Home | 7c |
| 7 | Quarantäne | 8b? |
| 8 | Homeoffice | 7a |
| 9 | Stay fit | 6c+ |
| 10 | Confused Situation | 7a |
| 11 | Herdenimmunität | 8a? |
| 12 | Via Dolorosa | 7c |
| 13 | Corona | 7c+ |
| 14 | Patient Null | 8b? |




Unner Dosse**622550/94000**

Lou Renner, V.Perren, S.Anthamatten, D.Gruber

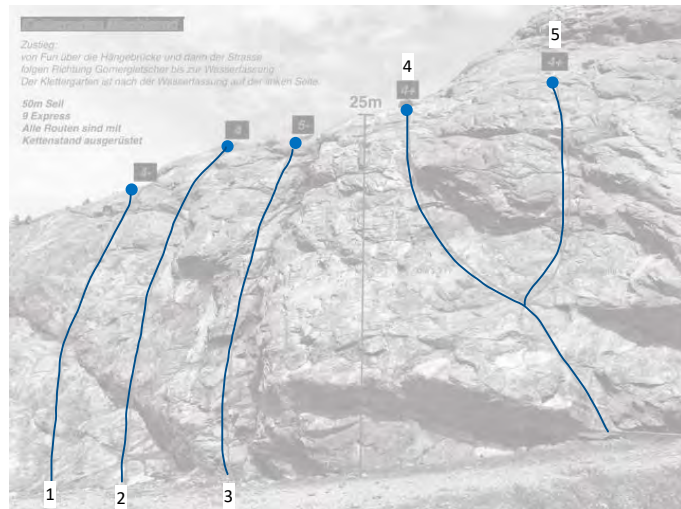
In diesem Sektor wurden bereits in den Achziger Jahren vier Linien gebohrt. In den Neunzigern wurde eine Route im Rechten Teil erschlossen. Danach fiel die Wand in ihren Dornröschenschlaf. Nun wurde die Wand wieder neu entdeckt. Fast den ganzen Tag im Schatten. 15m – 30m

- | | | |
|----|-------------------|-----|
| 1 | Strudeloch | 6c |
| 2 | Kalte Sophie | 6a |
| 3 | Robocop | 7c |
| 4 | 400 | 7c |
| 5 | Non compliant | 7a |
| 6 | Afängerglick | 6a+ |
| 7 | Zanger | 6c+ |
| 8 | Kanalratta | 7a+ |
| 9 | Spazzacamini | 7a+ |
| 10 | Anno 1995 | 6c+ |
| 11 | Blackout Tuesday | 6c |
| 12 | Schlussbouquet | 7b |
| 13 | Primula | 7a |
| 14 | Katapult | 7b |
| 15 | Game Changer | 7b+ |
| 16 | Game Changer Ext. | 7c+ |
| 17 | Strömungsabriss | 8a? |
| 18 | Windkanal | 7c? |



Kleiner Klettergarten ideal für Kinder. Gleich nach der Wasserfassung auf der linken Seite. 25m

- | | | |
|---|------------------|----|
| 1 | Globi | 3c |
| 2 | Die kleine Hexe | 4a |
| 3 | Der kleine Prinz | 5a |
| 4 | Die 3? | 4c |
| 5 | El Presidente | 4c |



Mehrseillängen Klettergarten südlich der Gornera. Plattenkletterei auf bombenfestem Gletscherschliff. Beim Stollenfenster vorbei, am Wandfuss entlang zur ersten Seillänge. Über die Seillänge 'Warm up' gelangt man auf das Band. 80m

- | | | |
|---|----------------|-----|
| 1 | Warm Up | 5a |
| 2 | King of Tritt | 6c |
| 3 | Nostromo | 6b |
| 4 | ANBOLE | 6a+ |
| 5 | Railroad | 6c+ |
| 6 | Fell the Power | 6b |
| 7 | Via Lehni | 6a+ |

